SEZIONI LONGITUDINALI ANTE OPERAM SCALA 1:200

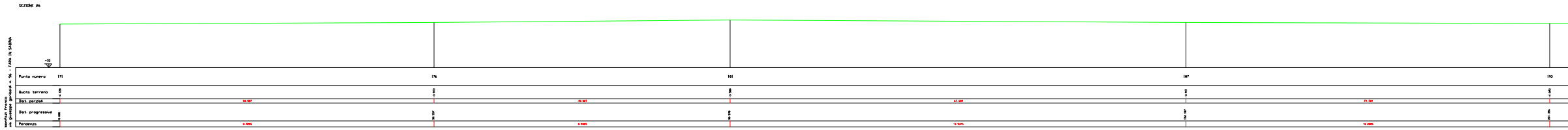
SEZIONE 26
Bonifazi Franco
via giuseppe garibaldi n. 96 - FARA IN SABINA
-10
Punto numero
Quota terreno
Dist. parziali
Dist. progressive
Pendenza
171
176
180
187
193

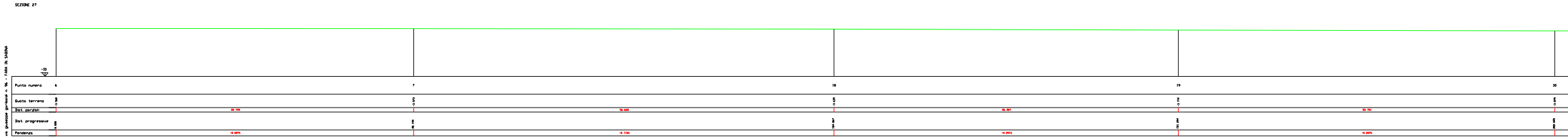
SEZIONE 27
via giuseppe garibaldi n. 96 - FARA IN SABINA
-10
Punto numero
Quota terreno
Dist. parziali
Dist. progressive
Pendenza
6
7
18
19
20


198
204
209
215



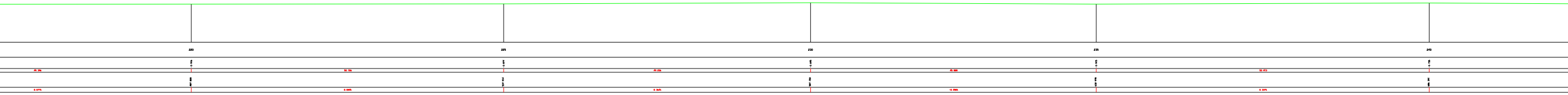
220
225
230
235
240

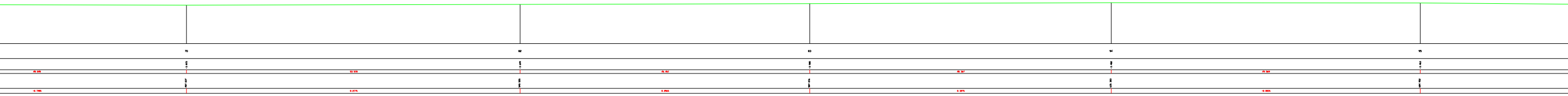

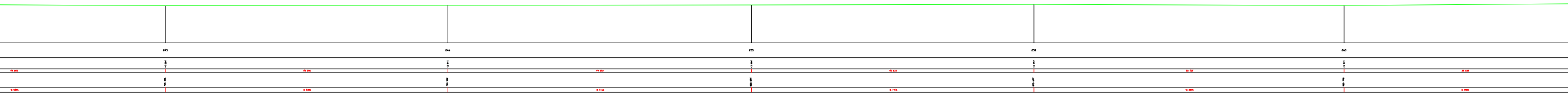
245
246
255
259
263

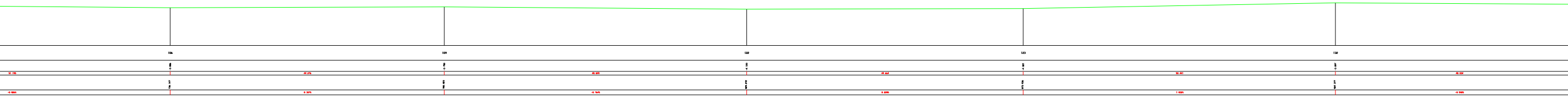
106
109
122
125
132



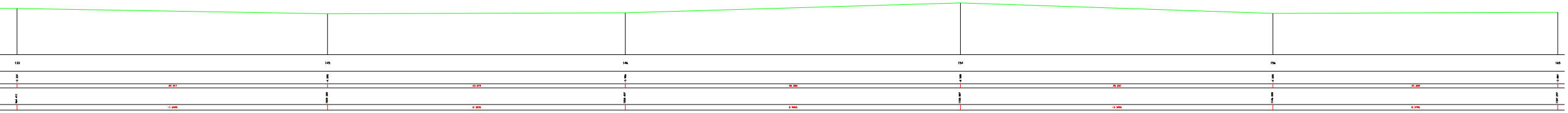

CONSORZIO DI BONIFICA LITORALE NORD

VIA DEL FOSSO DI DRAGONCELLO N° 172 - ROMA - cbtar@pec.it

LAVORI DI SISTEMAZIONE IDRAULICA DEL CANALE PONENTE DELLE ACQUE BASSE - COMUNE DI FIUMICINO (RM)

PROGETTO DEFINITIVO

COMMITTENTE

CONSORZIO DI BONIFICA LITORALE NORD

RESPONSABILE PROGETTAZIONE

G.EDI.S. S.r.l.

TIMBRO E FIRMA

Dott. Geol. David Simoncelli
Piazza Martiri della Libertà,54 02047 Poggio Mirteto (RI)
email: info@gedis-srl.com
Tel: 0765441102

GRUPPO DI LAVORO

Dott. Geol. David Simoncelli

Dott. Ing. Raffaele Abbate

Dott. Geol. Patrizio Conte

IL R.U.P.

Dott. Ing. Paolo Burla

IL DIRETTORE GENERALE

Dott. Andrea Renna

IL PRESIDENTE

Dott. Niccolò Sacchetti

OGGETTO

RILIEVO TOPOGRAFICO

SEZIONI LONGITUDINALI

SCALA 1: 200

ELABORATO N°

GRA 05

REV.	DATA EMISSIONE	NOTA DI REVISIONE
00	30/05/2014	
01	03/03/2020	
01	29/09/2021	